



# COMUNE DI GIARDINI NAXOS CITTA' METROPOLITANA DI MESSINA

## DELIBERAZIONE DEL CONSIGLIO COMUNALE SEDUTA ORDINARIA Reg. Del. N. 30 del 10.07.2017

OGGETTO: **Approvazione Piano delle Alienazioni e Valorizzazioni Immobiliari – anno 2017.**

L'anno **DUEMILADICIASSETTE** addì **DIECI** del mese di **LUGLIO** alle ore **19,30 e seguenti** in **GIARDINI NAXOS** nella consueta sala delle adunanze del Comune, nella seduta **ordinaria** di (1) **apertura** che è stata partecipata ai signori consiglieri a norma di legge, risultano all'appello nominale:

|    |                         | Presenti |     |                                  | Presenti |
|----|-------------------------|----------|-----|----------------------------------|----------|
| 1) | Licciardello Sonia      | SI       | 10) | Bonaffini Salvatore              | NO       |
| 2) | Donzi Antonio           | SI       | 11) | Arcidiacono Maria Antonella      | SI       |
| 3) | Bevacqua Danilo Rosario | SI       | 12) | Cundari Angelo                   | SI       |
| 4) | Cingari Carmelo         | SI       | 13) | Costantino Alessandro<br>Carmelo | SI       |
| 5) | Pietrocitto Rosa        | SI       | 14) | Sapia Mario                      | SI       |
| 6) | Lo Turco Giancarlo      | SI       | 15) | Sofia Valentina                  | SI       |
| 7) | D'Angelo Martina        | SI       |     |                                  |          |
| 8) | Amoroso Mario Enzo      | SI       |     |                                  |          |
| 9) | Galofaro Salvatore      | NO       |     |                                  |          |

|                       |                      |
|-----------------------|----------------------|
| <b>Presenti n. 13</b> | <b>Assenti n. 02</b> |
|-----------------------|----------------------|

Risultato che gli intervenuti sono in numero legale, assume la Presidenza il **Geom. Danilo R. Bevacqua** – Partecipa il Segretario **Dott.ssa Roberta Freni**.

Consiglieri Comunali giustificati: Galofaro S. e Bonaffini S.

Vengono scelti dal Presidente del Consiglio come scrutatori i Consiglieri: Sofia V. , Donzi A. e D'Angelo Martina.

La seduta è pubblica.

(1) apertura o ripresa o prosecuzione

**Il Presidente** dà lettura della proposta di deliberazione iscritta al punto 3 dell'ordine del giorno avente ad oggetto: "Approvazione Piano delle Alienazioni e Valorizzazione Immobiliari – Anno 2017".

**Il Consigliere Licciardello** informa il C.C. che la Commissione consiliare, nella seduta del giorno 8 giugno u.s., nell'analizzare la proposta di deliberazione del bilancio di previsione, ha rilevato la mancanza della proposta in discussione, quale atto propedeutico al bilancio stesso, invitando pertanto l'Assessore al ramo a disporre che l'U.T.C. istruisse e preparasse la proposta stessa.

Una volta presentata la proposta suddetta, nella disamina del Piano la Commissione si è soffermata sul fatto che non presenti alcuna valorizzazione, sottolineando come solo pochi giorni addietro si era discusso della risistemazione del cimitero. Anche in questo caso si chiarisce che il progetto, una volta esecutivo, sarà inserito nel Piano. La Commissione, inoltre, ritiene che gli immobili comunali non utilizzati, per esempio il Museo chiuso per ristrutturazione, debbano essere dismessi considerato che allo stato attuale non apportano alcuna utilità all'Ente. Comunica, infine, di aver espresso in sede di Commissione, unitamente al Consigliere Cingari, parere positivo nei confronti della proposta in discussione, mentre i Consiglieri Sapia e Arcidiacono si sono riservati di determinarsi direttamente in Consiglio Comunale.

**Il Consigliere Sapia** segnala dapprima il mancato controllo da parte del Comune sull'area portuale e archeologica e poi lamenta che per questo punto, così come per il Programma triennale Opere Pubbliche, non è stato dato alla Commissione il tempo necessario per valutare la proposta, nè nella relativa seduta era presente un tecnico per fornire i chiarimenti necessari. Invita pertanto l'Amministrazione a far in modo che la Commissione sia messa in condizione di esaminare gli atti in tempo utile e con la presenza dei funzionari responsabili per poter avere le delucidazioni necessarie. Preannuncia il proprio voto contrario alla proposta per le motivazioni appena esposte.

**Il Consigliere Costantino** dichiara che la proposta riveste una particolare importanza perchè rispecchia la consistenza patrimoniale dell'Ente e il relativo utilizzo, specialmente dopo l'entrata in vigore della riforma della contabilità pubblica che avvicina l'Ente alle aziende private, sicché avere contezza del proprio patrimonio diventa sia una necessità per amministrare che una esigenza di natura normativa. Dichiara di non avere intenzione di entrare in merito a ogni singolo bene - anche perchè la descrizione nell'elenco allegato alla proposta non è sempre aggiornata, come nel caso della bambinopoli di via Maloprovvido qualificata come abbandonata quando in effetti non lo è - ma non capisce se è intenzione dell'Amministrazione valorizzare e/o alienare il patrimonio del Comune o lasciare tutto così com'è. A suo parere, se dalla proposta in discussione si evince che tutto relativamente alla gestione del patrimonio rimarrà invariato, la proposta relativa al bilancio di previsione e gli emendamenti presentati fanno capire altro. Preannuncia il proprio voto contrario alla proposta per le motivazioni appena esposte.

**Il Sindaco** replica al Consigliere Sapia riferendo che sull'area portuale e archeologica il Comune non ha alcun potere tanto che non è stato possibile utilizzarla neanche in occasione del passaggio delle Frece Tricolori. Per quanto riguarda l'intervento del Consigliere Costantino, replica che gli emendamenti sono stati presentati successivamente alla istruttoria e presentazione della proposta di delibera e che in ogni caso gli immobili che non si andranno a valorizzare sono quelli che ipoteticamente potrebbero essere alienati.

**Il Presidente**, in assenza di ulteriori interventi, sottopone a votazione la proposta avente ad oggetto: "Approvazione Piano delle Alienazioni e Valorizzazione Immobiliari – Anno 2017" che si allega al presente atto per farne parte integrante e sostanziale.

Si vota a scrutinio palese, per alzata di mano, e si ottengono i seguenti risultati:

Consiglieri presenti: n. 13;  
Voti Favorevoli: n. 8;  
Voti Contrari: n. 4 (Sapia, Cundari, Sofia, Costantino);  
Astenuti: n. 1 (Arcidiacono).

A questo punto, il Presidente propone di dotare il provvedimento dell'immediata esecutività e sottopone tale proposta a votazione.

Si vota a scrutinio palese, per alzata di mano, e si ottengono i seguenti risultati:

Consiglieri presenti: n. 13;  
Voti Favorevoli: n. 8;  
Voti Contrari: n. 4 (Sapia, Cundari, Sofia, Costantino);  
Astenuti: n. 1 (Arcidiacono).

#### Il Consiglio Comunale

Udita la proposta avente ad oggetto: "Approvazione Piano delle Alienazioni e Valorizzazione Immobiliari – Anno 2017", che si allega al presente atto per farne parte integrante e sostanziale;

Visti gli esiti della votazione in premessa riportati;

Visto il vigente regolamento del Consiglio Comunale;

Visto lo Statuto Comunale;

Visto l'O.A.EE.LL. vigente nella Regione Siciliana

#### Delibera

Approvare la proposta avente ad oggetto: "Approvazione Piano delle Alienazioni e Valorizzazione Immobiliari – Anno 2017" che si allega al presente atto per farne parte integrante e sostanziale.

*Dichiarare il provvedimento immediatamente esecutivo ai sensi dell'art. 12 c. 2 della L.R. 44/1991 e ss.mm.ii.*



# COMUNE DI GIARDINI NAXOS

CITTA' METROPOLITANA DI MESSINA

## PROPOSTA DI DELIBERAZIONE DI CONSIGLIO COMUNALE

N. .... 19 ..... DEL ..... 20.06.2017 .....

OGGETTO: APPROVAZIONE PIANO DELLE ALIENAZIONI E VALORIZZAZIONI IMMOBILIARI – ANNO 2017

SETTORE IV

Il Proponente

### Premesso:

- *che l'art. 58 del Decreto Legge n. 112 del 25 giugno 2008 (Disposizioni urgenti per lo sviluppo economico, la semplificazione, la competitività, la stabilizzazione della finanza pubblica e la perequazione Tributaria) convertito con modifiche nella Legge n. 133 del 6 agosto 2008, detta norme per la "ricognizione e valorizzazione del patrimonio immobiliare di regioni, comuni e altri enti locali";*
- *che, pertanto, i comuni provvedono con delibera del Consiglio Comunale ad individuare, redigendo apposito elenco sulla base e nei limiti della documentazione esistente presso i propri archivi e uffici, i singoli beni immobili, ricadenti nel territorio comunale non strumentali all'esercizio delle proprie funzioni istituzionali, suscettibili di valorizzazione ovvero di dismissione. Viene così redatto il "Piano delle alienazioni e delle valorizzazioni immobiliari" da allegare al bilancio di previsione;*
- *che l'inserimento degli immobili nel piano ne determina la conseguente classificazione come patrimonio disponibile;*
- *che gli elenchi dei beni di cui in precedenza hanno effetto dichiarativo della proprietà, in assenza di precedenti trascrizioni, e producono gli effetti previsti dall'art. 2644 del Codice Civile, nonché effetti sostitutivi dell'iscrizione del bene in catasto. In tali casi gli uffici competenti provvedono, se necessario, alle conseguenti attività di trascrizione, intavolazione e voltura;*
- *che la deliberazione del consiglio comunale di approvazione del piano delle alienazioni e delle valorizzazioni immobiliari determina la destinazione d'uso urbanistica degli immobili;*
- *che nella Regione Siciliana, per effetto dello statuto speciale, l'eventuale cambio di destinazione urbanistica segue le normali procedure previste nell'Ordinamento Regionale, in virtù della potestà legislativa esercitata in via esclusiva per la materia di che trattasi;*

Richiamata la Deliberazione di C.C. n. 35 del 04.07.2016, con la quale veniva approvato il Piano delle Alienazioni e Valorizzazioni del patrimonio di proprietà dell'Ente, allegato al bilancio di previsione anno 2016, nel corso del quale non si prevedevano alienazioni e/o valorizzazioni di immobili e comprendente l'elenco dei beni immobili patrimoniali insistenti nel territorio;

Preso atto dell'elenco dei beni immobili non strumentali all'esercizio delle funzioni istituzionali di questo Comune;

Dato atto che nel corso del corrente esercizio non sono previste alienazioni di immobili;

Considerato che spetta al Consiglio Comunale l'approvazione del Piano delle alienazioni e valorizzazioni;

Che il Piano sarà pubblicato all'Albo Pretorio Telematico e sul Sito Istituzionale dell'Ente;

Visto l'art. 58 del Decreto legge 112/2008 e s.m.i., come modificato dalla legge di conversione;

Vista la vigente normativa in materia di Patrimonio Immobiliare dei Comuni;

Richiamato lo Statuto Comunale;

Richiamato il vigente Ordinamento Amministrativo degli Enti Locali nella Regione Siciliana;

***PROPONE DI DELIBERARE***

Dare atto che nel corso del corrente esercizio finanziario 2017 non sono previste alienazioni e/o valorizzazioni di immobili;

Dichiarare il presente provvedimento immediatamente esecutivo.

Il Proponente



ELENCO BENI IMMOBILI POSSEDUTI E DETENUTI

| ESTREMI CATASTALI |            | DENOMINAZIONE                          | UBICAZIONE   | CONSISTENZA O LUNGHEZZA |    |    | REGIME GIURIDICO TITOLO/PROPRIETA'                                  | ATTUALE UTILIZZO  | COSTI ANNUI ENERGIA ELETTRICA<br>EURO | Ricavi e/o introiti<br>annui<br>EURO |
|-------------------|------------|--|--|-------------------------|----|----|---|---|---------------------------------------|--------------------------------------|
| Fg.               | Particella |  |  | Ha                      | A  | Ca |   |   |                                       |                                      |
|                   |            | <b>A/1 - SPAZI A VERDE</b>             |  |                         |    |    |   |   |                                       |                                      |
| 3                 |            | Area a verde San Giovanni              | di fronte lido Europa  |                         |    |    | Demanio Marittimo   | aiuole e parco giochi   |                                       |                                      |
| 6 2               |            | Area Calcide Eubea                     | zona porto   |                         |    |    | Demanio Marittimo   | aiuole  |                                       |                                      |
| 1                 | 150        | Parco Tende                            | collina sopra Chiesa Maria.SS. Raccomandata                          |                         |    |    | Area espropriata-In uso al Comune, in parte non ancora proprietario | percorso pedonale   |                                       |                                      |
| 4                 | 1239       | Parco Urbano Calcarone                 | v. Melito Portosalvo   |                         |    |    | Comune  |   |                                       |                                      |
|                   |            | Spazio a verde                         | limitrofo campo sportivo   |                         |    |    | Comune  |   |                                       |                                      |
| 7                 | 26/        | Villetta Recanati (strada alberghiera) | v.le Apollo Archegeta - accanto maneggio                             | 00                      | 18 | 51 | Comune  | parco con panchine  |                                       |                                      |
| 6 2               |            | Villetta Via Calcide Eubea             | zona porto   |                         |    |    | Demanio Marittimo   | aiuole e parcogiochi  |                                       |                                      |
| 3                 | 122        | Villetta Via Vitt. Emanuele            | inizio v. Vitt. Emanuele - di fronte "Monica scarpe"                 | 00                      | 01 | 70 | ½ FF.SS. e ½ Comune   | piazzetta con panchine  |                                       |                                      |
|                   |            | <b>A/2 - SLARGHI</b>                   |  |                         |    |    |   |   |                                       |                                      |
| 2                 | -          | Area ingresso via Roma                 | lato sx direzione ME-CT  |                         |    |    | Comune  | villetta con panchina   |                                       |                                      |
| 7                 | 374        | Area Naxos Park                        | zona Recanati - di fronte Hellenia Hotel                             |                         |    |    | CONTENZIOSO IN ATTO per definire la proprietà                       | in atto utilizzato come parcheggio  |                                       |                                      |
|                   |            | Area via IV Novembre                   | di fronte B.d.S. - dir. CT-ME  |                         |    |    | Comune  | piazzola pavimentata  |                                       |                                      |
| 2                 |            | Area via Rimembranze                   |  |                         |    |    | Comune  | spazio adibito a parcheggio   |                                       |                                      |
| 8                 | 394        | Relitto ANAS                           | v. Consolare Valeria - ponte Alcantara                               |                         |    |    | ANAS  | aiuola con panchine in concessione al Comune fino al 30.09.2013-occupazione non rinnovata |                                       |                                      |
|                   |            | Baglio San Pancrazio                   | area incrocio v. Tysandros con v. Naxos - di fronte discesa Giordano |                         |    |    | Demanio   | Aiuole con panchine   |                                       |                                      |
|                   |            | Slargo di v. Vitt. Emanuele            | di fronte "Farmacia Cagnone"   |                         |    |    | Comune  | aiuola  |                                       |                                      |
| 4                 | 52         | Slargo via Vitt. Emanuele              | di fronte Bar Nazionale  |                         |    |    | FF.SS.  | terrazza pavimentata  |                                       |                                      |
|                   |            | Largo del Sileno                       | c/o Ufficio Postale Naxos  |                         |    |    | Demanio   | piazzetta   |                                       |                                      |
|                   |            | Largo 1° Aprile                        | piazzale antistante esercizio "Porto azzurro"                        |                         |    |    | Demanio   | piazzetta   |                                       |                                      |
|                   |            | <b>A/3 - PIAZZE</b>                    |  |                         |    |    |   |   |                                       |                                      |
| 6 1               | 1051       | Agorà San Pancrazio                    | ex p. cens. n. 18 - di fronte Chiesa San Pancrazio                   |                         |    |    | Demanio Marittimo   | piazza pavimentata  |                                       |                                      |

**ELENCO BENI IMMOBILI POSSEDUTI E DETENUTI**

| ESTREMI CATASTALI | DENOMINAZIONE                           | UBICAZIONE  | CONSISTENZA O LUNGHEZZA | REGIME GIURIDICO TITOLO/PROPRIETA'  | ATTUALE UTILIZZO                          | COSTI ANNUI ENERGIA ELETTRICA | Ricavi e/o introiti annui | Fig.       |  |
|-------------------|---|---|-------------------------|---|---|-------------------------------|---------------------------|------------|--|
|                   |   |   |                         |   |   |                               |                           | Particella |  |
| 1                 | Largo dell'Abbeveratoio                 | ex p. cens. n. 3 - zona Saia - di fronte Bar La Fanci   |                         | Comune  | piazza pavimentata                        |                               |                           |            |  |
| 5                 | ex-94 Piazza                            | di fronte v. Cannameli - zona Chianchitta               |                         | Comune - Iott. Sciacca  | piazza pavimentata                        |                               |                           |            |  |
| 5                 | 764-767 Piazza San José Maria Escrivà   | incr. v. Chianchitta - v. Alcantara                     |                         | Comune  | piazza pavimentata con aiule e giochi 159 |                               |                           |            |  |
| 1                 | Piazza Abate Cacciola                   | ex p. Roma  |                         | Comune  | piazza pavimentata                        |                               |                           |            |  |
| 5                 | Piazza Apollo Archegeta                 | v. Iannuzzo accanto caserma C.C.                        |                         | Comune  | piazza pavimentata                        |                               |                           |            |  |
| 1                 | Piazza Ciminello                        | ex p. cens. 91 n. 2                                     |                         | Comune  | piazza                                    |                               |                           |            |  |
| 2                 |   | v. IV novembre  |                         | Comune  | piazza pavimentata                        |                               |                           |            |  |
|                   | Piazza Kalkis                           | v. Tysandros  |                         | Demanio Marittimo   | piazza pavimentata con aiule e giochi     |                               |                           |            |  |
| 2                 | Piazza Padre Giannaria                  | ex p. della Conciliazione                               |                         | Comune  | piazza pavimentata                        |                               |                           |            |  |
| 2                 | Piazza San Giovanni                     | ex p. XXIV Maggio                                       |                         | Comune  | piazza pavimentata con panchine           |                               |                           |            |  |
|                   | Piazza San Pancrazio                    | area rientrata che si dirama da v. Naxos - ex Nolasco   |                         | Comune  | area adibita a parcheggio pubblico        |                               |                           |            |  |
| 8                 | Piazzale Mercato (ex terreno Stagnitta) | v. Porticato  | mq. 6.801               | Comune - Del. GM n. 191/04  | attualmente utilizzato per attività varie |                               |                           |            |  |
| 8                 | 620/624                                 | Piazza Unità D'Italia                                   |                         | Comune  | piazza con panchine                       |                               |                           |            |  |
| 4                 | 536                                     | Piazzetta dei Gelsi                                     |                         | Agenzia del Demanio - Al procedure di acquisizione 15.03.2011 sono in atto dell'area da parte del Comune. | piazza pavimentata con panchine           |                               |                           |            |  |
| 4                 | 435                                     | Piazzetta dei Limoni                                    |                         | Comune  | piazza pavimentata con panchine           |                               |                           |            |  |
|                   | Piazzetta del "Torino e del Franklin"   | Via IV Novembre di fronte ex Pescheria Pistolo          |                         | Comune  | terazza sul mare pavimentata              |                               |                           |            |  |
|                   | Piazzetta del Feudo                     | ex p. cens. n. 4 - incrocio v. L. Rizzo e v. La Farina  |                         |   | piazza pavimentata                        |                               |                           |            |  |
| 2                 | Piazzetta Pescheria                     | v. Lungomare IV novembre - sopra Centro Navitico Teclie |                         | Comune  | terazza sul mare pavimentata              |                               |                           |            |  |
| 6 4               | 983                                     | Rotonda del mare  |                         | Comune  | area adibita a parcheggio                 |                               |                           |            |  |
| 6 2               |   | Villa Olimpici di Roma 1960                             |                         | Demanio Marittimo   | terazza sul mare pavimentata              |                               |                           |            |  |
| 1                 | 269                                     | Villa Padre Pio   |                         | Comune  | villetta con aiule e panchine             |                               |                           |            |  |
|                   |   | zona San Giovanni ex p. cens. 5                         |                         |   |   |                               |                           |            |  |

## ELENCO BENI IMMOBILI POSSEDUTI E DETENUTI

| ESTREMI CATASTALI |            | DENOMINAZIONE   | UBICAZIONE                          | CONSISTENZA O LUNGHEZZA |       |    | REGIME GIURIDICO TITOLO/PROPRIETA' | ATTUALE UTILIZZO                             | COSTI ANNUI ENERGIA ELETTRICA<br>EURO | Ricavi e/o introiti<br>annui<br>EURO |
|-------------------|------------|---|-------------------------------------|-------------------------|-------|----|------------------------------------|--|---------------------------------------|--------------------------------------|
| Fg.               | Particella |   |                                     | Ha                      | A     | Ca |                                    |  |                                       |                                      |
|                   |            | <b>A/4 - PARCHI GIOCO</b>                                 |                                     |                         |       |    |                                    |  |                                       |                                      |
|                   |            | Bambinopoli "Città del bambino"                           | c.da Maloprovvido                   |                         |       |    | Comune                             | parco giochi recintato in stato di abbandono |                                       |                                      |
|                   |            | Bambinopoli p. Kalkis                                     | v. Tysandros                        |                         |       |    | Demanio Marittimo                  | struttura e giochi del Comune                |                                       |                                      |
|                   |            | Bambinopoli Monticello                                    | zona Calcarone                      |                         |       |    | Comune                             | parco giochi aperto in stato di abbandono    |                                       |                                      |
|                   |            | Bambinopoli Porticato                                     | v. Porticato e v. Consolare Valeria |                         |       |    | Comune                             | parco giochi aperto in stato di abbandono    |                                       |                                      |
|                   |            | <b>B - STRADE</b>   |                                     |                         |       |    |                                    |  |                                       |                                      |
| 2                 |            | Corso Umberto I   |                                     | ml.                     | 1.100 |    | ANAS                               |  |                                       |                                      |
| 3                 |            | Largo Colombo   | strada sopra ponte San Giovanni     |                         |       |    | Comune                             |  |                                       |                                      |
| 6                 |            | Lungomare Calcide Eubea                                   | zona porto                          | ml.                     | 900   |    | Demanio Marittimo                  |  |                                       |                                      |
| 3                 |            | Lungomare IV Novembre                                     |                                     | ml.                     | 640   |    | Comune                             |  |                                       |                                      |
| 3 e 4             |            | Lungomare Naxos   |                                     | ml.                     | 1.025 |    | Demanio Marittimo                  |  |                                       |                                      |
| 2                 |            | Lungomare Regina Margherita                               |                                     | ml.                     | 360   |    | Comune                             |  |                                       |                                      |
| 6A II 2           |            | Lungomare Schisò  |                                     | ml.                     | 600   |    | Demanio Marittimo                  |  |                                       |                                      |
| 6                 |            | Lungomare Tysandros                                       |                                     |                         |       |    | Demanio Marittimo                  |  |                                       |                                      |
| ?                 | 332        | Percorso pedonale Santa Venera lato mare                  | lungo Torrente S. Venera            |                         |       |    | Regione Siciliana                  | viottolo sterrato pedonale                   |                                       |                                      |
| ?                 | 332        | Percorso pedonale Santa Venera lato monte                 | lungo Torrente S. Venera            |                         |       |    | Regione Siciliana                  | viottolo sterrato pedonale                   |                                       |                                      |
|                   |            | Strada di collegamento tra la v. Zumbo e la v. della Seta | tra la v. Zumbo e la v. della Seta  |                         |       |    | Comune                             |  |                                       |                                      |
| 3 e 4             |            | Traversa 11 bis   |                                     |                         |       |    | Comune                             |  |                                       |                                      |
| 4                 |            | Traversa 15   |                                     |                         |       |    | Comune                             |  |                                       |                                      |
| 3                 |            | Traversa 2  |                                     |                         |       |    | Comune                             |  |                                       |                                      |
| 3                 |            | Traversa 9 bis  |                                     |                         |       |    | Comune                             |  |                                       |                                      |
| 4                 |            | Via Adelardi  |                                     | ml.                     | 300   |    | Comune                             |  |                                       |                                      |
| 4                 |            | Via Adige   |                                     | ml.                     | 62    |    | Comune                             |  |                                       |                                      |
| 8                 |            | Via Agrigento   |                                     | ml.                     | 220   |    | Comune                             |  |                                       |                                      |



**ELENCO BENI IMMOBILI POSSEDUTI E DETENUTI**

| ESTREMI CATASTALI | DENOMINAZIONE            | UBICAZIONE            | CONSISTENZA O LUNGHEZZA | REGIME GIURIDICO TITOLO/PROPRIETA' | ATTUALE UTILIZZO | COSTI ANNUI ENERGIA ELETTRICA | Ricavi e/o introiti annui | Fig. Particella |      |
|-------------------|--------------------------|-----------------------|-------------------------|------------------------------------|------------------|-------------------------------|---------------------------|-----------------|------|
|                   |                          |                       |                         |                                    |                  |                               |                           | Ha              | A Ca |
| 5                 | Via Alcantara            | zona Calcarone        | ml. 170                 | Comune                             |                  |                               |                           |                 |      |
| 4                 | Via Anacapri             | zona Calcarone        | ml. 52                  | Comune                             |                  |                               |                           |                 |      |
| 3                 | Via Armando Diaz         |                       |                         | Comune                             |                  |                               |                           |                 |      |
| 4                 | Via Arno                 | ex strada cens. n. 23 | ml. 100                 | Comune                             |                  |                               |                           |                 |      |
| 6                 | Via Atene                |                       | ml. 30                  | Comune                             |                  |                               |                           |                 |      |
| 8                 | Via Bologna              |                       | ml. 64                  | Comune                             |                  |                               |                           |                 |      |
| 4                 | Via Borgo degli Giardini | ex strada cens. n. 30 |                         | Comune                             |                  |                               |                           |                 |      |
| 4                 | Via Bruderi              | ex strada cens. n. 29 |                         | Comune                             |                  |                               |                           |                 |      |
| 4                 | Via Calcarone            | ex strada cens. n. 27 |                         | Comune                             |                  |                               |                           |                 |      |
| 5                 | Via Cannameli            | ex strada cens. n. 17 | ml. 220                 | Comune                             |                  |                               |                           |                 |      |
| 4                 | Via Capri                |                       | ml. 60                  | Comune                             |                  |                               |                           |                 |      |
| 4                 | Via Cardillazzi          | ex strada cens. n. 15 |                         | Comune                             |                  |                               |                           |                 |      |
| 2                 | Via Cariddi              |                       |                         | Comune                             |                  |                               |                           |                 |      |
| 6                 | Via Casarsa              |                       | ml. 112                 | Comune                             |                  |                               |                           |                 |      |
| 1                 | Via Catania              |                       | ml. 70                  | Comune                             |                  |                               |                           |                 |      |
| 6A II 1           | Via Cefalù               |                       | ml. 60                  | Comune                             |                  |                               |                           |                 |      |
| 3                 | Via Cesare Battisti      |                       |                         | Comune                             |                  |                               |                           |                 |      |
| 5                 | Via Chianchitta          |                       | ml. 1.500               | Provincia Regionale di Messina     |                  |                               |                           |                 |      |
| 6A II 1           | Via Consolare Valeria    | ex v. Nazionale       | ml. 2.550               | ANAS                               |                  |                               |                           |                 |      |
| 6                 | Via Corfù                |                       |                         | Comune                             |                  |                               |                           |                 |      |
| 3                 | Via Cristoforo Colombo   |                       | ml. 185                 | Comune                             |                  |                               |                           |                 |      |
| 8                 | Via Cuba                 |                       |                         | Comune                             |                  |                               |                           |                 |      |
| 6                 | Via Dalmazia             |                       | ml. 152                 | Comune                             |                  |                               |                           |                 |      |
| 4                 | Via degli Oleandri       | zona Calcarone        | ml. 144                 | Comune                             |                  |                               |                           |                 |      |
|                   | Via degli Ulivi          | ex strada cens. n. 24 | ml. 160                 | Comune                             |                  |                               |                           |                 |      |
| 4                 | Via dei Cipressi         | zona Calcarone        | ml. 50                  | Comune                             |                  |                               |                           |                 |      |
| 4                 | Via dei Garofani         | zona Calcarone        | ml. 48                  | Comune                             |                  |                               |                           |                 |      |
| 4                 | Via dei Gigli            | zona Calcarone        | ml. 58                  | Comune                             |                  |                               |                           |                 |      |

## ELENCO BENI IMMOBILI POSSEDUTI E DETENUTI

| ESTREMI CATASTALI |            | DENOMINAZIONE         | UBICAZIONE  | CONSISTENZA O LUNGHEZZA |     |    | REGIME GIURIDICO TITOLO/PROPRIETA' | ATTUALE UTILIZZO | COSTI ANNUI ENERGIA ELETTRICA | Ricavi e/o introiti annui |
|-------------------|------------|-----------------------|---|-------------------------|-----|----|------------------------------------|------------------|-------------------------------|---------------------------|
| Fg.               | Particella |                       |   | Ha                      | A   | Ca |                                    | EURO             | EURO                          |                           |
| 4                 |            | Via dei Gladioli      | zona Calcarone  | ml.                     | 40  |    | Comune                             |                  |                               |                           |
| 7                 |            | Via dei Maniscalchi   | ex trav. 11   |                         |     |    | Comune                             |                  |                               |                           |
| 1                 |            | Via dei Sei Mulini    | ex v. Ciminello - ex strada cens. n. 1                                    | ml.                     | 250 |    | Comune                             |                  |                               |                           |
| 4                 |            | Via del Cimitero      | zona Calcarone  |                         |     |    | Comune                             |                  |                               |                           |
| 4 e 6 A II 1      |            | Via del Muro Vecchio  | tratto v. Zumbo, dal sottopasso FF.SS. a v. Naxos, v. Calabrò, v. Libertà |                         |     |    | Comune                             |                  |                               |                           |
| 5                 |            | Via della Seta        | ex strada cens. n. 18   | ml.                     | 110 |    | Comune                             |                  |                               |                           |
| 4                 |            | Via delle Gardenie    | zona Calcarone  |                         |     |    | Comune                             |                  |                               |                           |
| 2                 |            | Via delle Rimembranze |   | ml.                     | 200 |    | Comune                             |                  |                               |                           |
| 4                 |            | Via delle Rose        | zona Calcarone  | ml.                     | 70  |    | Comune                             |                  |                               |                           |
| 4                 |            | Via delle Zagare      | zona Calcarone  | ml.                     | 60  |    | Comune                             |                  |                               |                           |
| 3                 |            | Via Dogali            |   |                         |     |    | Comune                             |                  |                               |                           |
| 4                 |            | Via Don Bosco         | ex strada cens. n. 26   |                         |     |    | Comune                             |                  |                               |                           |
| 1                 |            | Via Don Luigi Sturzo  | ex v. cens. 2001 n. 2   |                         |     |    | Comune                             |                  |                               |                           |
| 5                 |            | Via Enna              |   | ml.                     | 40  |    | Comune                             |                  |                               |                           |
| 1                 |            | Via Erice             |   | ml.                     | 350 |    | Comune                             |                  |                               |                           |
| 6 e 4             |            | Via Fazello           | ex strada cens. n. 9 - pedonale, zona Recanati, ingresso in v. Jannuzzo   |                         |     |    | Comune                             |                  |                               |                           |
| 6                 |            | Via Filicudi          |   | ml.                     | 40  |    | Comune                             |                  |                               |                           |
| 8                 |            | Via Firenze           |   | ml.                     | 220 |    | Comune                             |                  |                               |                           |
| 7                 |            | Via Holm              | ex strada cens. n. 10   |                         |     |    | Comune                             |                  |                               |                           |
| 4                 |            | Via Ischia            |   | ml.                     | 200 |    | Comune                             |                  |                               |                           |
| 3                 |            | Via La Farina         |   |                         |     |    | Comune                             |                  |                               |                           |
|                   |            | Via Laghini           |   |                         |     |    | Comune                             |                  |                               |                           |
| 6                 |            | Via Larunchi          |   | ml.                     | 460 |    | Comune                             |                  |                               |                           |
| 6A II 1           |            | Via Libertà           |   | ml.                     | 200 |    | Comune                             |                  |                               |                           |
| 6                 |            | Via Lipari            |   | ml.                     | 120 |    | Comune                             |                  |                               |                           |
| 5                 |            | Via Lliria            | ex strada cens. n. 16   |                         |     |    | Comune                             |                  |                               |                           |
| 2                 |            | Via Lombardo          |   |                         |     |    | Comune                             |                  |                               |                           |
| 3                 |            | Via Luigi Rizzo       |   | ml.                     | 260 |    | Comune                             |                  |                               |                           |

**ELENCO BENI IMMOBILIARI POSSEDUTI E DETENUTI**

| ESTREMI CATASTALI | DENOMINAZIONE              | UBICAZIONE                                    | CONSISTENZA O<br>LUNGHEZZA | REGIME GIURIDICO<br>TITOLO/PROPRIETA' | ATTUALE UTILIZZO | COSTI ANNUALI<br>ENERGIA ELETTRICA | Ricavi e/o introiti<br>annui | Fig. Particella |      |
|-------------------|----------------------------|---|----------------------------|---------------------------------------|------------------|------------------------------------|------------------------------|-----------------|------|
|                   |                            |   |                            |                                       |                  |                                    |                              | Ha              | A Ca |
| 4                 | Via Madonna del Carmelo    | ex strada cens. n. 25                         |                            | Comune                                |                  |                                    |                              |                 |      |
| 8                 | Via Maloprovido            |   |                            | Comune                                |                  |                                    |                              |                 |      |
| 1                 | Via Marconi                |   | ml. 64                     | Comune                                |                  |                                    |                              |                 |      |
| 1                 | Via Marsala                |   | ml. 180                    | Comune                                |                  |                                    |                              |                 |      |
|                   | Via Mastrociccio           |   | ml. 150                    | Comune                                |                  |                                    |                              |                 |      |
| 6                 | Via M.O. Giovanni Calabro' |   | ml. 192                    | Comune                                |                  |                                    |                              |                 |      |
| 4                 | Via Melito Porto Salvo     | ex strada cens. n. 22                         | ml. 100                    | Comune                                |                  |                                    |                              |                 |      |
| 1                 | Via Messina                |   | ml. 60                     | Comune                                |                  |                                    |                              |                 |      |
| 8                 | Via Milano                 |   | ml. 250                    | Comune                                |                  |                                    |                              |                 |      |
| 2                 | Via Molino                 |   | ml. 280                    | Comune                                |                  |                                    |                              |                 |      |
| 2                 | Via Montello               |   | ml. 50                     | Comune                                |                  |                                    |                              |                 |      |
| 4                 | Via Monticello             | ex strada cens. n. 28                         |                            | Comune                                |                  |                                    |                              |                 |      |
|                   | Via Moscatella             |   | ml. 230                    | Comune                                |                  |                                    |                              |                 |      |
| 8                 | Via Napoli                 |   | ml. 140                    | Comune                                |                  |                                    |                              |                 |      |
| 3 e 4             | Via Naxos                  | tratto del Lungomare Naxos                    |                            | Comune                                |                  |                                    |                              |                 |      |
| 3                 | Via Nazario Sauro          |   |                            | Comune                                |                  |                                    |                              |                 |      |
| 1                 | Via Nizza                  |   | ml. 110                    | Comune                                |                  |                                    |                              |                 |      |
| 3                 | Via Oberdan                |   |                            | Comune                                |                  |                                    |                              |                 |      |
| 1                 | Via Ortogrande             |   | ml. 580                    | Comune                                |                  |                                    |                              |                 |      |
| 1                 | Via Palermo                |   | ml. 60                     | Comune                                |                  |                                    |                              |                 |      |
| 6                 | Via Panarea                |   | ml. 190                    | Comune                                |                  |                                    |                              |                 |      |
| 4                 | Via Pancazio de Pasquale   | ex v. Pietralunga, v. S. Giusto, v. S. Pietro | ml. 806                    | Comune                                |                  |                                    |                              |                 |      |
| 1                 | Via Paolo Orsi             | ex strada cens. n. 11                         |                            | Comune                                |                  |                                    |                              |                 |      |
| 5                 | Via Pecorella              |   |                            | Comune                                |                  |                                    |                              |                 |      |
| 4                 | Via Pergusa                |   | ml. 240                    | Comune                                |                  |                                    |                              |                 |      |
| 4                 | Via Plave                  |   | ml. 110                    | Comune                                |                  |                                    |                              |                 |      |
|                   | Via Pietrenere             |   |                            | Comune                                |                  |                                    |                              |                 |      |
| 6                 | Via Pietro Rizzo           | ex strada cens. n. 12 - ex Via Sileno 3       |                            | Comune                                |                  |                                    |                              |                 |      |
| 4                 | Via Pireo                  |   | ml. 30                     | Comune                                |                  |                                    |                              |                 |      |

## ELENCO BENI IMMOBILI POSSEDUTI E DETENUTI

| ESTREMI CATASTALI |            | DENOMINAZIONE           | UBICAZIONE                              | CONSISTENZA O LUNGHEZZA |       |    | REGIME GIURIDICO TITOLO/PROPRIETA' | ATTUALE UTILIZZO | COSTI ANNUI ENERGIA ELETTRICA | Ricavi e/o introiti annui |
|-------------------|------------|-------------------------|---|-------------------------|-------|----|------------------------------------|------------------|-------------------------------|---------------------------|
| Fg.               | Particella |                         |   | Ha                      | A     | Ca |                                    |                  | EURO                          | EURO                      |
| 8                 |            | Via Pò                  |   | ml.                     | 80    |    | Comune                             |                  |                               |                           |
| 4                 |            | Via Porticato           |   | ml.                     | 1.500 |    | Comune                             |                  |                               |                           |
| 4                 |            | Via Posillipo           |   | ml.                     | 50    |    | Comune                             |                  |                               |                           |
| 7                 |            | Via Procida             |   | ml.                     | 30    |    | Comune                             |                  |                               |                           |
| 2                 |            | Via Recanati            |   | ml.                     | 260   |    | Comune                             |                  |                               |                           |
| 3                 |            | Via Roma                |   | ml.                     | 130   |    | Comune                             |                  |                               |                           |
| 3                 |            | Via San Giovanni        |   | ml.                     | 70    |    | Comune                             |                  |                               |                           |
| 4                 |            | Via San Giuseppe        |   |                         |       |    | Comune                             |                  |                               |                           |
| 4                 |            | Via San Pancrazio       |   |                         |       |    | Comune                             |                  |                               |                           |
| 4                 |            | Via Santa Venera        | ex strada cens. n. 20 - ex v. Locomorto | ml.                     | 340   |    | Comune                             |                  |                               |                           |
| 2                 |            | Via Salluzzo            |   |                         |       |    | Comune                             |                  |                               |                           |
| 4                 |            | Via Scilla              |   |                         |       |    | Comune                             |                  |                               |                           |
| 7                 |            | Via Sebastiano Paladino |   | ml.                     | 360   |    | Comune                             |                  |                               |                           |
| 7                 |            | Via Sileno              |   | ml.                     | 260   |    | Comune                             |                  |                               |                           |
| 1                 |            | Via Simeto              | ex strada cens. n. 31                   |                         |       |    | Comune                             |                  |                               |                           |
| 2                 |            | Via Siracusa            |   | ml.                     | 90    |    | Comune                             |                  |                               |                           |
| 8                 |            | Via Sirina              |   | ml.                     | 55    |    | Comune                             |                  |                               |                           |
| 7                 |            | Via strada Cuba         |   |                         |       |    | Comune                             |                  |                               |                           |
| 8                 |            | Via strada Sili         |   |                         |       |    | Comune                             |                  |                               |                           |
| 6                 |            | Via strada Zagari       |   | ml.                     | 1.600 |    | Comune                             |                  |                               |                           |
| 1                 |            | Via Stromboli           |   | ml.                     | 60    |    | Comune                             |                  |                               |                           |
| 6                 |            | Via Tende               |   |                         |       |    | Comune                             |                  |                               |                           |
| 4                 |            | Via Teocle              |   | ml.                     | 400   |    | Comune                             |                  |                               |                           |
| 4                 |            | Via Tevere              |   | ml.                     | 200   |    | Comune                             |                  |                               |                           |
| 8                 |            | Via Ticino              | ex strada cens. n. 21                   | ml.                     | 460   |    | Comune                             |                  |                               |                           |
| 8                 |            | Via Torino              |   | ml.                     | 60    |    | Comune                             |                  |                               |                           |
| 8                 |            | Via Torretta            | ex strada cens. n. 19                   | ml.                     | 140   |    | Comune                             |                  |                               |                           |
| 2                 |            | Via Trapani             |   | ml.                     | 190   |    | Comune                             |                  |                               |                           |
| 6                 |            | Via Trieste             |   |                         |       |    | Comune                             |                  |                               |                           |

**ELENCO BENI IMMOBILI POSSEDUTI E DETENUTI**

| ESTREMI CATASTALI | DENOMINAZIONE           | UBICAZIONE                                    | CONSISTENZA O LUNGHEZZA |       | REGIME GIURIDICO TITOLO/PROPRIETA' | ATTUALE UTILIZZO | COSTI ANNUI ENERGIA ELETTRICA | Ricavi e/o introiti<br>annui | Fig. | Particella |
|-------------------|-------------------------|---|-------------------------|-------|------------------------------------|------------------|-------------------------------|------------------------------|------|------------|
|                   |                         |   | Ha                      | A Ca  |                                    |                  |                               |                              |      |            |
| 8                 | Via Ustica              |   | ml.                     | 70    | Comune                             |                  |                               |                              |      |            |
| 8                 | Via Venezia             |   | ml.                     | 110   | Comune                             |                  |                               |                              |      |            |
| 6                 | Via Vittorio Emanuele   | incr. c.so Umberto/ex pass.livello incr.      | ml.                     | 1.500 | ANAS                               |                  |                               |                              |      |            |
| 6                 | Via Vittorio Emanuele   | incr. ex pass. a livello - Via Seb. Paladino  | ml.                     | 1.500 | Comune                             |                  |                               |                              |      |            |
| 6                 | Via Vulcano             |   | ml.                     | 68    | Comune                             |                  |                               |                              |      |            |
| 4                 | Via Zara                |   | ml.                     | 210   | Comune                             |                  |                               |                              |      |            |
| 4                 | Via Zumbo               | da v. degli Oleandri a sottopasso ferroviario | ml.                     | 880   | Comune                             |                  |                               |                              |      |            |
| 4                 | Viale Apollio Archegeta | ex strada cens. n. 13                         | ml.                     | 1.200 | Comune                             |                  |                               |                              |      |            |
| 6 e 7             | Viale Dionisio          | ex strada cens. n. 16                         | ml.                     | 600   | Comune                             |                  |                               |                              |      |            |
| 6                 | Viale Jannuzzo          |   | ml.                     | 660   | Comune                             |                  |                               |                              |      |            |
| 3                 | Viale Stracina          |   | ml.                     | 460   | Comune                             |                  |                               |                              |      |            |
| 3                 | Vico Arcidiacono        |   |                         |       | Comune                             |                  |                               |                              |      |            |
| 2                 | Vico Chiesa San Nicola  | ex v. Trento                                  |                         |       | Comune                             |                  |                               |                              |      |            |
| 2                 | Vico Cinquefonti        |   |                         |       | Comune                             |                  |                               |                              |      |            |
| 4                 | Vico dei Melograni      | ex vico C di v. Vitt. Emanuele                |                         |       | Comune                             |                  |                               |                              |      |            |
| 3                 | Vico dei Vignaioli      | ex vico A                                     |                         |       | Comune                             |                  |                               |                              |      |            |
|                   | Vico del Frumento       | ex vico B                                     |                         |       | Comune                             |                  |                               |                              |      |            |
|                   | Vico della Creta        | ex vico F di v. Vitt. Emanuele                |                         |       | Comune                             |                  |                               |                              |      |            |
| 4                 | Vico delle Macine       | ex vico D di v. Vitt. Emanuele                |                         |       | Comune                             |                  |                               |                              |      |            |
|                   | Vico delle Nasse        |   |                         |       | Comune                             |                  |                               |                              |      |            |
|                   | Vico delle Sciabichiche |   |                         |       | Comune                             |                  |                               |                              |      |            |
| 2                 | Vico dello Jbbusu       | ex vico E di v. Vitt. Emanuele                |                         |       | Comune                             |                  |                               |                              |      |            |
| 2                 | Vico Francesco Crispi   |   |                         |       | Comune                             |                  |                               |                              |      |            |
| 2                 | Vico Gorizia            |   |                         |       | Comune                             |                  |                               |                              |      |            |
| 2                 | Vico Jolanda            |   |                         |       | Comune                             |                  |                               |                              |      |            |
| 2                 | Vico Manganelli         |   |                         |       | Comune                             |                  |                               |                              |      |            |

**ELENCO BENI IMMOBILI POSSEDUTI E DETENUTI**

| ESTREMI CATASTALI |            | DENOMINAZIONE                              | UBICAZIONE                         | CONSISTENZA O LUNGHEZZA |      |    | REGIME GIURIDICO TITOLO/PROPRIETA' | ATTUALE UTILIZZO   | COSTI ANNUI ENERGIA ELETTRICA | Ricavi e/o introiti annui |
|-------------------|------------|--|------------------------------------|-------------------------|------|----|------------------------------------|--|-------------------------------|---------------------------|
| Fg.               | Particella |  |                                    | Ha                      | A    | Ca |                                    |  | EURO                          | EURO                      |
| 2                 |            | Vico Pescheria                             | ex-v. Croce                        |                         |      |    | Comune                             |  |                               |                           |
| 2                 |            | Vico Sirina                                |                                    |                         |      |    | Comune                             |  |                               |                           |
|                   |            | Vico Timeo                                 |                                    |                         |      |    | Comune                             |  |                               |                           |
| 3                 |            | Vicolo degli Agrumai                       | ex trav. 5                         |                         |      |    | Comune                             |  |                               |                           |
|                   |            | Vicolo dei Barcaroli                       | ex trav. 1                         |                         |      |    | Comune                             |  |                               |                           |
| 3                 |            | Vicolo dei Bordonari                       | ex trav. 6                         |                         |      |    | Comune                             |  |                               |                           |
| 3                 |            | Vicolo dei Bottai                          | ex vico Colombo                    |                         |      |    | Comune                             |  |                               |                           |
| 3                 |            | Vicolo dei Cannizzari                      | ex trav. 7                         |                         |      |    | Comune                             |  |                               |                           |
|                   |            | Vicolo dei Carradori                       | ex trav. 3                         |                         |      |    | Comune                             |  |                               |                           |
| 3                 |            | Vicolo dei Cotonari                        | ex trav. 10                        |                         |      |    | Comune                             |  |                               |                           |
| 3                 |            | Vicolo dei Fabbri Ferrai                   | ex v. Isonzo                       |                         |      |    | Comune                             |  |                               |                           |
| 7 e 5             |            | Vicolo dei Fondaciai                       | ex trav. 14                        |                         |      |    | Comune                             |  |                               |                           |
| 3                 |            | Vicolo dei Mulinari                        | ex trav. 8                         |                         |      |    | Comune                             |  |                               |                           |
| 3                 |            | Vicolo dei Pescatori                       | ex trav. 7/bis                     |                         |      |    | Comune                             |  |                               |                           |
| 4                 |            | Vicolo dei Quartarari                      | ex trav. 12                        |                         |      |    | Comune                             |  |                               |                           |
| 3                 |            | Vicolo dei Sajalori                        | ex trav. 9                         |                         |      |    | Comune                             |  |                               |                           |
| 3                 |            | Vicolo dei Sellai                          | ex trav. 10 bis                    |                         |      |    | Comune                             |  |                               |                           |
| 3                 |            | Vicolo del Canalaro Vecchio                | ex trav. 4                         |                         |      |    | Comune                             |  |                               |                           |
| 4                 |            | Vicolo delle Filatrici                     | ex trav. 13                        |                         |      |    | Comune                             |  |                               |                           |
|                   |            | Vicolo delle Maestranze                    | ex v. Ragusa                       |                         |      |    | Comune                             |  |                               |                           |
| 2                 |            | Vicolo Giufaledda                          | ex v. Abate Cacciola               |                         |      |    | Comune                             |  |                               |                           |
|                   |            | <b>C - IMPIANTI SPORTIVI</b>               |                                    |                         |      |    |                                    |  |                               |                           |
| 8                 | 1          | Campi calcetto c.da Porticato e pertinenza | v. Porticato                       |                         |      |    | Comune                             | inutilizzati   |                               |                           |
| 6                 | 531        | Campo da tennis                            | v. Pireo - trav. di v. Teocle      | mq.                     | 1340 |    | Comune                             | in stato di abbandono  |                               |                           |
| 1                 | 698        | Campo di pallavolo e pallacanestro         | c.da Mastrociccio                  |                         |      |    | Comune                             | per metà in uso alla Regione Siciliana e per metà inutilizzato | 124,31                        |                           |
| 4                 | 435        | Campo Sportivo Calcarone "Giusy Pipino"    | v. Vitt. Emanuele - zona Calcarone |                         |      |    | Comune                             | utilizzato da associazioni sportive                            | 3.007,54                      |                           |

ELENCO BENI IMMOBILI POSSEDUTI E DETENUTI

| ESTREMI CATASTALI              |                      | DENOMINAZIONE                             |  | UBICAZIONE                                  |  | CONSISTENZA O LUNGHEZZA |   | REGIME GIURIDICO | TITOLO/PROPRIETA'  | ATTUALE UTILIZZO                      |      | COSTI ANNUI | RICAVI e/o introiti |
|--------------------------------|----------------------|---|--|---|--|-------------------------|---|------------------|--|---------------------------------------|------|-------------|---------------------|
| Fig. Particella                |                      |   |  |   |  | Ha                      | A | Ca               |  |                                       | EURO |             | EURO                |
| 5                              | 786-792              | Piscina Comunale                          |  | v. della Seta                               |  |                         |   |                  | Comune   | In fase di collaudo                   |      |             |                     |
| 1                              | 453                  | Palestra Comunale                         |  | v. Mastrociccio                             |  |                         |   |                  | Comune   | utilizzato da privati                 |      | 2.106,63    |                     |
| <b>D - PARCHEGGI</b>           |                      |   |  |   |  |                         |   |                  |  |                                       |      |             |                     |
| 5                              | 71                   | Parcheggio di via Nixa                    |  | viale Dionisio                              |  |                         |   |                  | Comune   | Parcheggio pubblico                   |      |             |                     |
| 5                              | 268                  | Parcheggio Largo delle Ninfee             |  | viale Dionisio                              |  |                         |   |                  | terreno ancora di proprietà<br>Romeo-Leotta                                  | Parcheggio pubblico                   |      |             |                     |
| 1                              | 255 (e 138?)         | Parcheggio Mastrociccio                   |  | v. Erice                                    |  |                         |   |                  | terreno ancora di proprietà<br>Calanna Mario                                 | Parcheggio pubblico                   |      |             |                     |
| 5                              | 803-812-787-793-794- | Parcheggio Venus                          |  | v. della Seta                               |  |                         |   |                  | Comune   | in fase di realizzazione              |      |             |                     |
| 6                              | 620-621-622-623      | Rotonda ANAS (parcheggio Salluzzo)        |  | uscita A18 - incrocio v. Consolare Valeria  |  |                         |   |                  | ANAS   | area in uso al Comune per parcheggio  |      |             |                     |
|                                |                      | Area ANAS                                 |  | v. Consolare Valeria di fronte uscita A18   |  |                         |   |                  | ANAS   | area in uso al Comune per parcheggio  |      |             |                     |
| 8                              | 622                  | Terreno antistante/annesso a "I Gabbiani" |  | 00 04 07                                    |  |                         |   |                  | Comune   | Parcheggio pubblico                   |      |             |                     |
| 8                              | 623                  | Terreno antistante/annesso a "I Gabbiani" |  | 00 04 86                                    |  |                         |   |                  | Comune   | Parcheggio pubblico                   |      |             |                     |
| <b>E - STRUTTURE PUBBLICHE</b> |                      |   |  |   |  |                         |   |                  |  |                                       |      |             |                     |
|                                |                      | Bagni pubblici                            |  | p.zza Abate Cacciola                        |  |                         |   |                  | Comune   | in stato di abbandono                 |      | 154,23      |                     |
| 5                              | 66                   | Caserma dei Carabinieri                   |  | v. Iannuzzo                                 |  |                         |   |                  | Strutture costruite dal Comune su concessione Ministero degli Interni        | Zagami<br>terreni ancora di proprietà |      |             | 33.187,52           |
| 5                              | 66                   | Caserma dei Vigili Urbani                 |  | v. Iannuzzo                                 |  |                         |   |                  | Strutture costruite dal Comune su terreni ancora di proprietà Patti - Zagami | uffici comunali                       |      | 3.733,57    |                     |
| 5                              | 82/1/4/5             | Centro Aggregazione Globale               |  | v. Chianchitta - ex Caserma Polizia Sradale |  |                         |   |                  | ancora di proprietà f.lli Scavo  | adibito ad uffici comunali            |      |             |                     |
| 1                              | 133                  | Cinema Comunale "Sala Rossina Anselmi"    |  | p.zza Abate Cacciola                        |  |                         |   | mq. 215          | Comune   | utilizzato ai fini istituzionali      |      | 1.045,12    |                     |

**ELENCO BENI IMMOBILI POSSEDUTI E DETENUTI**

| ESTREMI CATASTALI |                     | DENOMINAZIONE                     | UBICAZIONE                                   | CONSISTENZA O LUNGHEZZA |     |        | REGIME GIURIDICO TITOLO/PROPRIETA' | ATTUALE UTILIZZO  | COSTI ANNUI ENERGIA ELETTRICA | Ricavi e/o introiti annui |
|-------------------|---------------------|-----------------------------------|--|-------------------------|-----|--------|------------------------------------|---|-------------------------------|---------------------------|
| Fg.               | Particella          |                                   |  | Ha                      | A   | Ca     |                                    |   | EURO                          | EURO                      |
| 1                 | 456                 | Immobile                          | v. Mastrociccio (ex ufficio di collocamento) |                         |     |        | Comune                             | Centro anziani - Servizio gestito direttamente dal Comune                             | 616,12                        |                           |
| 1                 | 263                 | Immobile                          | v. Marconi                                   |                         |     |        | Comune                             | Concessione ASP x ambulatorio sanitario   | 1.363,29                      |                           |
| 1                 | 269-271             | Immobile                          | v. Marconi                                   |                         |     |        | Comune                             | Autoparco - Uffici comunali   |                               |                           |
| 2                 | 119/4-1             | Immobile                          | c.so Umberto n. 123                          |                         |     |        | Comune                             | Biblioteca comunale   | 754,22                        |                           |
| 6                 | 43/6                | Immobile                          | v. Naxos, n. 289                             | mq.                     | 341 | +33,60 | Comune                             | Museo di storia naturale - attualmente inagibile                                      | 3.461,89                      |                           |
| 1                 | 312                 | Immobile                          | v. Catania - ex Scuola elementare            |                         |     |        | Comune                             | Uffici comunali   | 4.733,54                      |                           |
| 1                 | 133                 | Municipio "Palazzo dei Naxioti"   | p.zza Abate Cacciola                         |                         |     |        | Comune                             | Uffici comunali   | 9.632,43                      |                           |
| 7                 | 1543 (e 1541?)      | Palanaxos                         | viale Apollo Archegeta                       |                         |     |        | Comune                             | attualmente inutilizzato  |                               |                           |
| 1                 | 700                 | Teatro Tenda "La Barca dei Greci" | v. Erice                                     | 0                       | 27  | 10     | Comune                             | Inagibile - inutilizzato  |                               |                           |
| 4                 | 1071-1172-1065-1176 | <b>F - CIMITERO</b>               | Via Pancrazio De Pasquale                    |                         |     |        | Comune                             |   | 899,65                        |                           |
|                   |                     | <b>G - SCUOLE</b>                 |  |                         |     |        |                                    |   |                               |                           |
| 1                 | 255                 | Scuola materna Mastrociccio       | v. Erice                                     |                         |     |        | Comune                             | Scuola materna  | 1.363,09                      |                           |
| 1                 | 454                 | Scuola elementare Mastrociccio    | v. Luigi Rizzo                               |                         |     |        | Comune                             | Scuola elementare   | 3.484,85                      |                           |
| 1                 | 453                 | Scuola media Mastrociccio         | v. Luigi Rizzo                               |                         |     |        | Comune                             | Scuola media  | 3.177,09                      |                           |
| 4                 | 419                 | Scuola materna Calcarone          | v. Ticino                                    |                         |     |        | Comune                             | Scuola materna  | 589,2                         |                           |
| 4                 | 419                 | Scuola elementare Calcarone       | v. Ticino                                    |                         |     |        | Comune                             | Scuola elementare   | 1.851,98                      |                           |
| 8                 | p.le 3-1            | Scuola elementare Pallio          | v. Agrigento                                 |                         |     |        | Comune                             | Scuola elementare   | 2.368,19                      |                           |
| 6                 | 40-193-313          | Scuola elementare Schisò          | v. Naxos                                     |                         |     |        | Comune                             | Scuola elementare   | 6.230,80                      |                           |
|                   |                     | <b>H - UNITA' IMMOBILIARI</b>     |  |                         |     |        |                                    |   |                               |                           |
| 6                 | 529/1               | Appartamento                      | v. Teocle - 3° piano                         |                         |     |        | Prefettura                         | Bene confiscato alla mafia dato in dotazione alla CRI con Delib. G.M. 78 del 27.07.12 | 400,00 compr. di spese varie  |                           |
| 4                 | 184/8               | Alloggio popolare                 | v. Vitt. Emanuele n. 388                     |                         |     |        | Comune                             | in locazione al Sig. Puglia Francesco - contratto rep. 8/2015                         |                               | €100,00(mens.)            |



ELENCO BENI IMMOBILI POSSEDUTI E DETENUTI

| ESTREMI CATASTALI | DENOMINAZIONE         | UBICAZIONE        | CONSISTENZA O LUNGHEZZA                      | REGIME GIURIDICO TITOLO/PROPRIETA' | ATTUALE UTILIZZO   | COSTI ANNUI ENERGIA ELETTRICA | Ricavi e/o introiti annui | Fig.       |  |
|-------------------|-----------------------|-------------------|--|------------------------------------|--|-------------------------------|---------------------------|------------|--|
|                   |                       |                   |  |                                    |  |                               |                           | Particella |  |
| 4                 | 184/7                 | Alloggio popolare | v. Vitt. Emanuele n. 394                     | Comune                             | in locazione alla Sig.ra Lo Monaco Catena Assunta - contratto rep. 7/2015                          |                               | €150,00(mens.)            |            |  |
| 4                 | 259/6                 | Alloggio popolare | v. Vitt. Emanuele n. 400                     | Comune                             | in locazione alla Sig.ra Muscolino Loredana rep. 9/2015  |                               | €150,00(mens.)            |            |  |
| 4                 | 259/7                 | Alloggio popolare | v. Vitt. Emanuele n. 398                     | Comune                             | in locazione alla Sig.ra Garuffi Catena - contratto rep. 6/2015                                    |                               | €150,00(mens.)            |            |  |
| 4                 | 184/6                 | Alloggio popolare | v. Vitt. Emanuele n. 390                     |                                    | La Spina Patrizia<br>venduto con contratto rep. 27987/2015   |                               | € 25.750,00               |            |  |
| 4                 | 259/5                 | Alloggio popolare | v. Vitt. Emanuele n. 402                     |                                    | Pasqualini Pierpaolo<br>venduto con contratto rep. 7910/2015                                       |                               | € 25.750,00               |            |  |
| 4                 | 259/8                 | Alloggio popolare | v. Vitt. Emanuele n. 396                     | Alfonso Alfio                      | Alfonso Alfio<br>venduto con contratto rep. 28563/2015   |                               | € 29.000,00               |            |  |
| 4                 | 1412/1                | Alloggio popolare | v. Vitt. Emanuele n. 396                     | Alfonso Alfio                      | Alfonso Alfio<br>venduto con contratto rep. 28563/2015   |                               |                           |            |  |
| 4                 | 184/5                 | Alloggio popolare | v. Vitt. Emanuele n. 392                     | Comune                             | in locazione alla Sig. Culura Domenica - contratto rep. 14/2015                                    |                               |                           |            |  |
| 4                 | 820/1                 | Alloggio popolare | v. Po s.n. piano terra                       | Comune                             | F.lli Cuneo- eredi Taormina Antonina -atto di vendita da fare - già pagato all'agenzia del Demanio |                               |                           |            |  |
| 4                 | 815-816 (sub.1) e 460 | Alloggio popolare | Via Vittorio Emanuele n. 422- int. 1 - p.t.  | Comune                             | occupato dal Sig. Previte Rocco,   |                               | €55,96 (mens.)            |            |  |
| 4                 | 815-817 (sub.2) e 460 | Alloggio popolare | Via Vittorio Emanuele n. 422- int. 2 - p.t.  | Comune                             | occupato dal Sig. Franco Salvatore   |                               | €81,17 (mens.)            |            |  |
| 4                 | 815 (sub 3) e 460     | Alloggio popolare | Via Vittorio Emanuele n. 422 - int. 3. 1° p. | Comune                             | occupato dal Sig. Garuffi Carmelo  |                               |                           |            |  |
| 4                 | 815(sub.4) e 460      | Alloggio popolare | Via Vittorio Emanuele n. 422 - int. 4. 1° p. | Comune                             | occupato dal Sig. Costanzo Giovanni  |                               | €59,00 (mens.)            |            |  |

## ELENCO BENI IMMOBILI POSSEDUTI E DETENUTI

| ESTREMI CATASTALI |                             | DENOMINAZIONE      | UBICAZIONE                                  | CONSISTENZA O LUNGHEZZA |       |    | REGIME GIURIDICO TITOLO/PROPRIETA' | ATTUALE UTILIZZO   | COSTI ANNUI ENERGIA ELETTRICA<br>EURO | Ricavi e/o introiti<br>annui<br>EURO |
|-------------------|-----------------------------|--------------------|---|-------------------------|-------|----|------------------------------------|--|---------------------------------------|--------------------------------------|
| Fg.               | Particella                  |                    |   | Ha                      | A     | Ca |                                    |  |                                       |                                      |
| 4                 | 814-813<br>(sub.2) e<br>460 | Alloggio popolare  | Via Vittorio Emanuele n. 422-int.2-p.t.     |                         |       |    | Comune                             | occupato dalla Sig.ra Granata Jolanda  |                                       | non risultano pagam                  |
| 4                 | 814-812<br>(sub1) e<br>460  | Alloggio popolare  | Via Vittorio Emanuele n. 422-int. 1-p.t.    |                         |       |    | Comune                             | occupato dal Sig. Cullurà Nunzio   |                                       | non risultano pagam                  |
| 4                 | 814 (sub.4)<br>e 460        | Alloggio popolare  | Via Vittorio Emanuele n. 422-int. 4-1° p.   |                         |       |    | Comune                             | occupato dal Sig. Costa Aldo   |                                       | €57,51(mens.)                        |
| 4                 | 814(sub.3)<br>e 460         | Alloggio popolare  | Via Vittorio Emanuele n. 422- int.3 - 1° p. |                         |       |    | Comune                             | occupato dalla Sig.ra Cipolla Domenica   |                                       |                                      |
|                   |                             |                    |   |                         |       |    |                                    |  |                                       |                                      |
| 8                 | 34/35/159/<br>601           | Immobile           | Via Consolare Valeria n. 120 P.1°           |                         |       |    | Comune                             | demolito   |                                       |                                      |
|                   |                             | <b>I - TERRENI</b> |   |                         |       |    |                                    |  |                                       |                                      |
| 7                 | 1653                        | Terreni            | Via Consolare Valeria                       |                         |       |    | Comune                             | Ceduto in convenzione alla Diocesi di Messina per la costruzione di una parrocchia. Attualmente in stato di abbandono.     |                                       |                                      |
| 5                 | 1038-1041-<br>1091-1101     | Terreni            | Via consolare Valeria                       |                         |       |    | Comune                             | Ceduto alla Diocesi di Messina per la costruzione di una canonica e locali di ministero. Attualmente in stato di abbandono |                                       |                                      |
| 6                 | 416                         | Terreno            | Via Nixa                                    | mq.                     | 1.920 |    | ANBSC                              | utilizzato come parcheggio   |                                       |                                      |
| 5                 | 419                         | Terreno            | Via Nixa                                    | mq.                     | 290   |    | ANBSC                              | utilizzato come parcheggio   |                                       |                                      |
| 5                 | 1010 (ex 418)               | Terreno            | Via Nixa                                    | mq.                     | 730   |    | ANBSC                              | utilizzato come parcheggio   |                                       |                                      |
| 5                 | 1011 (ex 418)               | Terreno            | Via Nixa                                    | mq.                     | 130   |    | ANBSC                              | utilizzato come parcheggio   |                                       |                                      |
| 5                 | 1012 (ex 420)               | Terreno            | Via Nixa                                    | mq.                     | 636   |    | ANBSC                              | utilizzato come parcheggio   |                                       |                                      |

## ELENCO BENI IMMOBILI POSSEDUTI E DETENUTI

| ESTREMI CATASTALI | DENOMINAZIONE               | UBICAZIONE                          | CONSISTENZA O LUNGHEZZA |     |  | REGIME GIURIDICO TITOLO/PROPRIETA'              | ATTUALE UTILIZZO | COSTI ANNUI ENERGIA ELETTRICA annui |      | Ricavi e/o introiti |  |
|-------------------|-----------------------------|-------------------------------------|-------------------------|-----|--|---|------------------|-------------------------------------|------|---------------------|--|
|                   |                             |                                     | Ha                      | A   | Ca   |   |                  | EURO                                | EURO |                     |  |
| 5                 | 1013(ex 420d) Terreno       | Via Nixa                            | mq.                     | 320 | ANBSC  | utilizzato come parcheggio                      |                  |                                     |      |                     |  |
|                   | Torrente San Giovanni       |                                     |                         |     | Agenzia del Demanio                                    |   |                  |                                     |      |                     |  |
|                   | Torrente Santa Venera       |                                     |                         |     | Regione Siciliana                                      |   |                  |                                     |      |                     |  |
|                   | Torrente Sirina             |                                     |                         |     | Regione Siciliana                                      |   |                  |                                     |      |                     |  |
|                   | Foce Fiume Alcantara        |                                     |                         |     | Agenzia del Demanio                                    |   |                  |                                     |      |                     |  |
|                   | <b>L - IMPIANTI TECNICI</b> |                                     |                         |     |  |   |                  |                                     |      |                     |  |
|                   | Impianto rete gas-metano    | Terrorio Comunale                   |                         |     | Proprietà Comune di Giardini Naxos (Gestione Enel Gas) |   |                  |                                     |      |                     |  |
|                   | Semaforo                    | Via Dalmazio                        |                         |     |  |   |                  |                                     |      | 1.688,07            |  |
|                   | Semaforo                    | Via Schisò                          |                         |     |  |   |                  |                                     |      | 109,43              |  |
|                   | Torre Vignazza              | Via Siracina                        |                         |     | Proprietà Enel su area .....                           |   |                  |                                     |      | 763,71              |  |
|                   | <b>Ripetitore Radio</b>     | Via Teatro Greco                    |                         |     | Proprietà Enel su area Comunale di Taormina            |   |                  |                                     |      | 254,2               |  |
|                   | N. 2 Impianti fotovoltaici  | c/o Liceo Scientifico               |                         |     | Provincia Regionale di Messina                         |   |                  |                                     |      |                     |  |
|                   | Cabina elettrica ENEL       | v. Lungomare Calicide Ebea          |                         |     | Proprietà ENEL su area comunale                        |   |                  |                                     |      |                     |  |
| 6                 | 423                         | Cabina elettrica ENEL               |                         |     | p. Abate Cacciola                                      | Proprietà ENEL su area comunale                 |                  |                                     |      |                     |  |
| 2                 |                             | Impianto illuminazione Icona schisò |                         |     | Via Schisò N. 32/1                                     | Proprietà ENEL su area demaniale                |                  |                                     |      | 892,38              |  |
|                   |                             | Fognatura (sollevamento liquami)    |                         |     | Via Calcide Eubea                                      |   |                  |                                     |      | 22.234,19           |  |
|                   |                             | Fognatura (sollevamento liquami)    |                         |     | Via Alcantara  |   |                  |                                     |      | 691,1               |  |
|                   |                             | Fognatura (sollevamento liquami)    |                         |     | Via Jannuzzo, 31                                       |   |                  |                                     |      | 957,59              |  |
|                   |                             | Fognatura (sollevamento liquami)    |                         |     | Via R. Margherita                                      |   |                  |                                     |      | 812,17              |  |
|                   |                             | Fognatura (sollevamento liquami)    |                         |     |  |   |                  |                                     |      | 383,26              |  |
|                   |                             | Fognatura (sollevamento liquami)    |                         |     | Largo Colombo nuova utenza 12-2000                     |   |                  |                                     |      | 298,15              |  |
|                   | <b>M - STATURE</b>          |                                     |                         |     |  |   |                  |                                     |      |                     |  |
|                   |                             | I Gabbiani - scultura in bronzo     |                         |     | Porticcio Sola   | Associazione Cattolica Chiesa Demanio Marittimo |                  |                                     |      |                     |  |

ELENCO BENI IMMOBILI POSSEDUTI E DETENUTI

| ESTREMI CATASTALI |            | DENOMINAZIONE                                  | UBICAZIONE   | CONSISTENZA O LUNGHEZZA |   |    | REGIME GIURIDICO TITOLO/PROPRIETA'  | ATTUALE UTILIZZO | COSTI ANNUI ENERGIA ELETTRICA | Ricavi e/o introiti annui |
|-------------------|------------|--|--|-------------------------|---|----|---|------------------|-------------------------------|---------------------------|
| Fg.               | Particella |  |  | Ha                      | A | Ca |   |                  | EURO                          | EURO                      |
|                   |            | Il Mito di Naxos - statua del Sileno in bronzo | Baglio San Pancrazio                                   |                         |   |    | Comune  | 308,86           |                               |                           |
|                   |            | Madonnina - statua in ceramica                 | Porticciolo Saia                                       |                         |   |    | Associazione Cattolica Chiesa Raccomandata su suolo del Demanio Marittimo |                  |                               |                           |
|                   |            | Milite ignoto - monumento in marmo             | P.zza Abate Cacciola                                   |                         |   |    | Comune  |                  |                               |                           |
|                   |            | Padre Giammaria - statua in bronzo             | P.zza Conciliazione                                    |                         |   |    | Chiesa Raccomandata   |                  |                               |                           |
|                   |            | Sirenetta - statua in ceramica                 | Incrocio v. Naxos - v. Dalmazia                        |                         |   |    | Comune  | 343,77           |                               |                           |
|                   |            | Statua di Garibaldi - marmo                    | P.zza Garibaldi  |                         |   |    | Comune  |                  |                               |                           |
|                   |            | Il Vecchio ed il mare - statua in bronzo       | Piazzetta Pescheria                                    |                         |   |    | Azienda Autonoma Soggiorno e Turismo                                      |                  |                               |                           |
|                   |            | Vittoria Alata - statua in bronzo              | Porto  |                         |   |    | Comune  | 2.370,65         |                               |                           |
|                   |            | Statua S. Pio                                  | Piazza "Villa P. Pio"                                  |                         |   |    | Comune  |                  |                               |                           |
|                   |            | Colonne Periodo Romano                         | Via R. Margherita                                      |                         |   |    | Comune  |                  |                               |                           |
|                   |            | La Macina                                      | Via Molino   |                         |   |    | Comune  |                  |                               |                           |
|                   |            | L'Arco   | Piazza Torino Franklin                                 |                         |   |    | Comune  |                  |                               |                           |
|                   |            | La Porta di Naxos                              | Villa Olimpiadi Roma '60                               |                         |   |    | Comune  |                  |                               |                           |
|                   |            | Tempietto Roma 1960                            | Lungomare C. Eubea                                     |                         |   |    | Comune  |                  |                               |                           |
|                   |            | Statua S. Pancrazio                            | di fronte Chiesa S. Pancrazio                          |                         |   |    | Comune  |                  |                               |                           |
|                   |            | <b><u>N - FONTANE</u></b>                      |  |                         |   |    |   |                  |                               |                           |
|                   |            | Fontana rotonda in pietra                      | P.zza San Giovanni                                     |                         |   |    | Comune  |                  | attiva                        |                           |
|                   |            | Fontana in ghisa                               | p. Ciminello   |                         |   |    | Comune  |                  | inattiva                      |                           |
|                   |            | Fontana in pietra lavica                       | v. Calcide Eubea - zona porto                          |                         |   |    | Comune  |                  | attiva                        |                           |
|                   |            | Fontana in pietra                              | V. Regina Margherita di fronte v. Montello             |                         |   |    | Comune  |                  | attiva                        |                           |
|                   |            | Fontana  | V. Vitt. Emanuele - di fronte discesa Giordano         |                         |   |    |   |                  | attiva                        |                           |
|                   |            | Fontana in ghisa                               | v. Vitt. Emanuele - angolo Trav. (vicino bar salomone) |                         |   |    |   |                  | attiva                        |                           |
|                   |            | <b><u>O - POZZI</u></b>                        |  |                         |   |    |   |                  |                               |                           |







COMUNE DI GIARDINI NAXOS  
CITTA' METROPOLITANA DI MESSINA

PROPOSTA DI DELIBERAZIONE DI CONSIGLIO COMUNALE

N. .... 19 ..... DEL ..... 20.06.2017 .....

OGGETTO: APPROVAZIONE DEL PIANO DELLE ALIENAZIONI E DELLE VALORIZZAZIONI IMMOBILIARI - ANNO 2017.

PARERE DEL RESPONSABILE DEL SERVIZIO

Ai sensi dell'art. 53 della L. 08/06/1990 n. 142 recepito dall'art. 1 della L.R. 11/12/1991 n. 48, così come sostituito dall'art. 12 della L.R. 23/12/2000 n. 30 e dell'art. 147 bis del D.Lvo N. 267/2000 in ordine alla regolarità tecnica si esprime parere FAVOREVOLE.

Giardini Naxos, 14-06-2017

Il Responsabile del IV Settore  
Geom. Corrado Ravidà



PARERE DEL RESPONSABILE DI RAGIONERIA

Ai sensi dell'art. 53 della L. 08/06/1990 n. 142 recepito dall'art. 1 della L.R. 11/12/1991 n. 48, così come sostituito dall'art. 12 della L.R. 23/12/2000 n. 30 e dell'art. 147 bis del D.Lvo N. 267/2000 in ordine alla regolarità contabile si esprime parere FAVOREVOLE. ~~e si attesta la copertura finanziaria di €.~~ ~~sull'intervento~~ ~~Cap.~~ ~~del Bilancio Comunale.~~

Giardini Naxos, 15.6.2017


Il Responsabile del II Settore  
Dot. Mario Cavallaro



Il presente verbale, dopo la lettura, si sottoscrive per conferma.


**Il Consigliere Anziano**

Avv. A. Arcidiacono





**Il Presidente**

Geom. D. Bevacqua



**Il Segretario Generale**

Dott.ssa Roberta Freni



Il sottoscritto Segretario Generale

ATTESTA

Che la presente deliberazione:

- Verrà affissa a questo Albo Pretorio per 15 giorni a partire dal \_\_\_\_\_ come prescritto dall'art. 11, comma 1, L.R. 3.12.91, n. 44;

- Verrà affissa a questo Albo Pretorio per 15 giorni a partire dal \_\_\_\_\_ perché immediatamente eseguibile;

**Istruttore Amministrativo**

**Il Segretario Generale**

- Dott.ssa Roberta Freni -

Il sottoscritto Segretario Generale, visti gli atti d'ufficio,

ATTESTA

che la presente deliberazione, in applicazione della L.R. 30 dicembre 1991, n. 44 e successive modifiche ed integrazioni, pubblicata all'albo on line, per quindici giorni consecutivi, dal \_\_\_\_\_ al \_\_\_\_\_

è divenuta esecutiva il giorno

è stata dichiarata immediatamente esecutiva

**Isturttore Amministrativo**

**Il Segretario Generale**

- Dott.ssa R. Freni -